



CASTELL DE SANT OÏSME

Conquerint la vall

La conquesta de la part meridional del Montsec als sarraïns va suposar la fi de la frontera entre les dues religions i el predomini cristià a la Catalunya Nova.

QUAN ARNAU MIR DE TOST en nom del seu senyor, el comte d'Urgell, va envair la vall d'Àger, va

protagonistes d'aquestes gestes, només són un nom en la història; d'altres, com el d'Oroners, gairebé han



desaparegut sota les aigües del pantà de Camarasa, però Sant Oïisme encara resta dempeus, enmig del paisatge únic que ens ofereix la vall anegada.

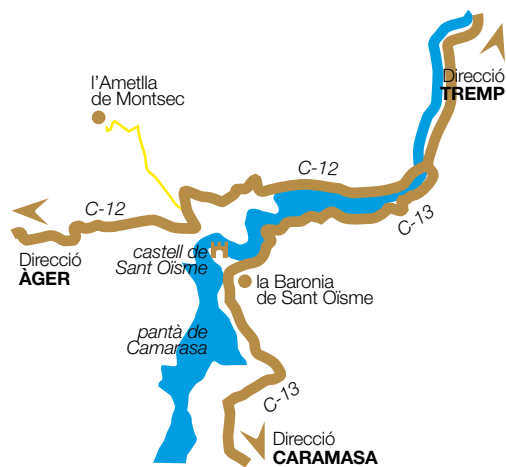
El curs de la Noguera

Quan us endinseu en aquesta zona recòndita del Montsec, per la carretera del Doll, seguint el curs de la

A mig camí de Trep



El castell de Sant Oïisme es troba a mig camí entre Balaguer i Trep, en una de les zones de Catalunya amb més aigua emmagatzemada.



Noguera Pallaresa, estareu travessant una de les zones de Catalunya amb més aigua emmagatzemada: els pantans i embassaments de Sant Antoni, Terradets, Cellers, Camarasa i Sant Llorenç de Montgai, que acompanyaran el vostre viatge, us en donaran bona prova.

També trobareu al vostre pas un dels territoris que s'ha conservat més feréstec fins als nostres dies: no us perdeu els imponents penya-segats que contornegen les aigües, i aquí i allà, les restes de castells i esglésies, entre els petits llogarets de quatre cases.

Així, com aquell que no ho vol, entre Balaguer i Trep, arribareu a Sant Oïisme, un d'aquests llogarets disseminats, menys perdut que els altres, perquè està a tocar de la carretera. Val molt la pena que dediqueu una part del vostre temps a visitar-hi el castell, que és supervivent de la història del lloc.

SORTIM COM S'HI ARRIBA




Arribeu fins a Camarasa i continueu amunt en direcció a Trep per la carretera del Doll (C-13). A uns vint quilòmetres ja hi trobareu la Baronia de Sant Oïisme.




SORTIM RESTAURANTS I ALLOTJAMENTS

Restaurant de Camarasa

 Cuina casolana, que ofereix tant qualitat com quantitat. Té una carta molt variada, amb plats que presenten la gastronomia tradicional de la comarca (cargols a la llauna, peus de porc amb prunes i bolets o l'ànec mut, per exemple).

*Ctra. C-13, km 44.
Camarasa.
Tel. 973 292 060
www.restaurantdecamarasa.com*

El Campell

 Racó ideal per a famílies o grups d'amics que busquen un indret de recolliment o bé amb possibilitats de fer activitats aquàtiques, o d'escalada. Té una capacitat per a 6 persones i fins a un màxim de 8. El preu per cap de setmana (dos dies) és de 214,50 €.

*Ctra. C-13, km 44.
Camarasa.
Tel. 973 400 265
www.apartamentspontroma.com*

El passat de Sant Oïсме

Una dita d'aquest indret, fent referència a la seva essència salvatge diu: "A la Baronia el llop hi fa el niu i la guineu hi cria"; de fet, el lloc, també s'anomena la Baronia de Sant Oïсме. Tot i que ho trobareu molt arreglat, entendreu que, encara que el llop i la guineu no hi campin com si tal cosa, segur que si tornessin, s'hi trobarien com a casa.

Sabem que el castell va ser conquerit als sarraïns, juntament amb el d'Oroners i el de l'Ametlla per Arnau Mir de Tost el 1034, i tots ells van ser reconquerits definitivament altre cop el 1048. Considerats territoris de la vall d'Àger i senyorejats per Mir de Tost, després de la mort del cabdill es van incorporar al feu de Fontllonga. I el 1330 Fontllonga, amb el seu territori, es va annexar a la senyoria jurisdiccional del marquesat de Camarasa, que Alfons III va concedir al seu fill Ferran el mateix any. Després va revertir a la Corona i va passar a l'Infant Martí, a la reina Maria de Luna, a la ciutat de Lleida i, el 1414, a la Corona. La història de Sant Oïсме continua, seguint els passos del marquesat, i el 1458 passa a Lluís de Coscó; després encara, als Luna i, posteriorment, als Cobos i Manrique de Mendoza. L'any 1831 el castell de Sant Oïсме consta com a propietat de la família Sobies de Boatella, que també posseïen Oroners.



A cavall de les pedres

El conjunt fortificat constituït per la torre i les restes de la muralla, cavalca literalment sobre una penya que li fa de suport. Un carreró deliciós us portarà per sota les construccions fins que accedireu a una rampa protegida amb baranes que us conduirà a la base de la torre.

Les vistes sobre el pantà i els penya-segats que l'envolten us acompanyaran durant aquest petit recorregut, però, si voleu assaborir plenament la vostra excursió, cal que entreu a la torre i pugeu per la recargolada escala fins al capdamunt. L'esforç de pujar us portarà la gran recompensa de sentir-vos conqueridors d'aquesta vall perduda.

No deixeu, abans de marxar, de visitar la diminuta capella romànica situada al peu de la fortalesa i que està dedicada a sant Bartomeu. Us cridarà força l'atenció,



entre d'altres, la teulada de lloses de pedra rematada sobre el creuer amb un bonic campanar, que forma una torreta quadrada oberta a les quatre cares amb arcs geminats. Trobareu que tot plegat –església i castell– estan en perfecta harmonia amb aquesta terra aspra i envoltada d'aigua. ■

Per saber-ne més

Ajuntament de Camarasa: Tel. 973 420 009
www.ccnoguera.cat/camarasa

sortim DE CONCURS

EL MONTSEC MÉS SEC?

Aquesta serralada cada cop menys desconeguda que es diu Montsec, s'ho diu per una raó ben concreta, quina? No us equivoqueu pensant que té relació amb la sequera, ja que és un dels punts de Catalunya amb més aigua. Els encertants rebreu un 2x1 per la visita guiada a un castell de la Ruta Castells de Lleida: *un viatge al passat* (Montsonis, Montclar, Pallargues, Florejacs, Vicfred, Arbeca i monestir de Gualter). Envieu les vostres respostes a castells@castellscatalunya.com, indicant el vostre nom. **Solució del concurs anterior:** Amb les àmfores en punxa per la base podien encaixar-les i emmagatzemar-les millor als vaixells i així també s'aguantaven dretes quan les clavaven a la sorra de la platja al desembarcar.