



CASTELL D'ERAMPRUNYÀ

Amb el mar al fons

'Erepugnanum'; en català, Eramprunyà. Aquest castell, encimbellat al massís del Garraf, encara és una fortificació cabdal d'aquest territori.

EN ÈPOCA MEDIEVAL aquest castell i la seva baronia va arribar a tenir el control sobre els actuals territoris de Gavà, Begues, Viladecans, Sant Climent de Llobregat, Castelldefels i, fins i tot, una part de Sant Boi de Llobregat. Enfilat dalt de l'espadat rocós, les seves imponents restes es resisteixen a desaparèixer i encara avui acull els que volen

gaudir de la seva història i de l'inoblidable balcó amb grans vistes sobre el delta del Llobregat i la mar immensa.

De pedra vermella

L'esforç del vostre ascens tindrà premi. Un cop a dalt, us sentireu reconfortats, emparats entre aquestes pedres vermelles situades a 400 metres d'alçària i enmig dels fondals on neixen les rieres de Sant Llorenç i la Sentiu.

La seva situació sobre els últims contraforts septentrionals del Garraf, abans que el massís declini sobre la vall i el delta del Llobregat, li permetien en el seu



temps estar a l'aguait del que passava en el Delta i també en l'antic camí que, a través del coll de Begues, anava de Barcelona al Penedès.

SORTIM COM S'HI ARRIBA



Haureu d'anar primer fins a Bruguers, un barri de Gavà. Per arribar-hi, agafeu la carretera BV-2041 que va de Gavà a Begues. Podeu accedir a Gavà des de Sant Feliu de Llobregat prenent la B-24 fins a Esplugues i allí la C-245 en direcció a Castelldefels. El vehicle el podeu aparcar al costat d'un restaurant que hi ha a mà dreta del punt km 4,7 de la carretera. De l'aparcament al castell hi ha uns vint minuts a peu.

El seu recinte conté nombrosos vestigis de l'època iberoromana, i el seu origen més remot podria ser una primera torre construïda amb fusta –així eren els primers castells–, clavada a la pedra roja, que es va fortificar anys més tard en el mateix lloc i amb la mateixa pedra dels voltants. Hi distingireu clarament tres recintes fortificats: l'exterior, on veureu una part important de la muralla antiga; el jussà, amb l'ermita de Sant Miquel i les tombes antropomorfes dels voltants; i el sobirà, on encara hi podreu reconèixer les ruïnes del castell-palau gòtic.

Història vora el cel


El castell d'Eramprunyà està documentat des del 957 dC. Es va construir com a part del sistema defensiu de la frontera entre Al-Andalus i l'imperi Carolingi i com a seu de control polític i econòmic i militar d'una gran àrea a cavall del Garraf i el Llobregat.

Va defensar la frontera contra els sarraïns durant molts anys i va estar sota la jurisdicció dels comtes de Barcelona fins al 1323, quan el rei Jaume II el va vendre a Pere March. La família March va ser-ne propietària fins al segle XVI i durant aquests anys el castell va viure

Caminada assegurada



No us penseu que arribant a Gavà ja tindreu la feina feta. Per pujar fins a aquest castell no hi ha cap alternativa per estalviar-se una bona caminada. De vint minuts no baixa.



la seva època més esplendorosa: entre altres millores, s'hi va construir una doble muralla el 1375.

Però les guerres no el van perdonar i l'any 1469, durant la guerra contra Joan II, va patir la primera gran destrucció. La segona va ser al segle XVII, en què el castell es va incendiar completament. A finals del segle XIX el va comprar Manel Girona i fa poc l'ha adquirit l'Ajuntament de Gavà, després d'anys de negociacions. Ara el castell està considerat Bé Cultural d'Interès Nacional i la intenció és recuperar-lo com a joia patrimonial de la ciutat.

L'aplec de Sant Miquel

La capella de Sant Miquel, aixoplugada pel castell, era en els seus orígens, cap a l'any 966, la parròquia de tot l'actual terme de Gavà. A partir del 1117 es va fer una església a la plana, de manera que la parròquia de Sant Miquel es va passar a anomenar de Sant Pere i Sant Miquel.




Restaurant Ermita de Bruguers

 Cuina catalana tradicional. Especialitat en carns a la brasa i en plats típics de temporada, com ara xató, carxofes i calçots. Uns 25 €.

Ctra. de Gavà a Begues, km 4,6
Gavà
Tel. 93 662 26 82

AC Gavà Mar

 Hotel còmode i de nova construcció. Està situat davant de la platja i amb accés fàcil a les principals vies de comunicació amb l'entorn. Una solució d'allotjament molt pràctica. L'habitació doble val 128 €.


C/Tallinaires, 35
Tel. 93 445 15 30
Gavà

Tot i que l'església de la plana, per la seva accessibilitat, va adquirir més rellevància, el rector tenia l'obligació de dir missa cada diumenge a les dues esglésies fins al segle XIV. La guerra dels remences va deixar Sant Miquel, com diuen els papers, *totum in terra postrata* i fins al 1568 no es va reconstruir. Es va mantenir, però, el costum de dir-hi missa la diada del sant. Aquesta tradició va durar fins al 1921, any en què la masoveria del castell va quedar abandonada del tot.

La pujada al castell d'Eramprunyà és per si mateixa una excursió esplèndida, però si, a més, voleu gaudir d'una diada memorable, val la pena que hi vingueu per l'aplec de Sant Miquel. Efectivament, el 29 de setembre del 1961 es va tornar a recuperar la tradició, i any rere any, des de llavors, les ruïnes del castell cobren nova vida amb aquesta trobada. ■

Per saber-ne més

Ajuntament de Gavà: Tel. 93 263 91 00



sortim DE CONCURS

CANYES BENEÏDES

A l'aplec de Sant Miquel d'Eramprunyà s'acostumaven a beneir unes canyes que tenien una finalitat molt curiosa. Sabeu quina? Envieu les respostes a castells@castellscatalunya.com, indicant el vostre nom. Els encertants rebreu un **2x1** per a la visita guiada a un castell de la *Ruta Castells de Lleida: un viatge al passat* (Montsonís, Montclar, Pallargues, Florejacs, Vicfred, Mur i Arbeca). **Solució del concurs anterior:** La imatge de dos cavallers templers compartint una mateixa muntura escenificava el vot de pobresa que regia els principis de l'orde.